



Geolocation

N° 44636  
maj : 06/08/2019

## Place de Saint Savin

**65400 Saint-Savin**  
**France**

Contactez la commission

**Commission du film Occitanie / Ciné 32 : Gers, Haute-Garonne, Hautes-Pyrénées, Ariège**

✉ | 📞 +33 (0)6 86 78 73 36



WWW.FILMFRANCE.NET

Crédits : dominique laffitte  
Légende : 04/04/17h



WWW.FILMFRANCE.NET

Légende : 04/04/17h/S



## TYPE DE LIEU

CATÉGORIES

Café Eglise Fontaine Place

ENVIRONNEMENT

Montagne, Village

## PRÉSENTATION GÉNÉRALE

Saint Savin est un village situé dans les Hautes-Pyrénées en région Occitanie.

Dominant la vallée du Gave de Pau et entourée par les montagnes du Lavedan, se dresse fièrement l'abbatiale romane de Saint-Savin. Aujourd'hui église paroissiale, elle témoigne d'un riche et très long passé monastique. Ce monastère bénédictin construit au XIIe siècle, étendait en effet son domaine jusqu'à la haute vallée de Cauterets et à ses eaux thermales.

L'église de Saint-Savin a été construite au XIIe siècle. Son aspect est imposant. Longue de près de 42 mètres et large d'environ 30 mètres, elle est orientée comme la plupart des édifices romans. Son plan en croix latine est composé d'une nef courte, d'un transept développé et de trois absides accolées voûtées en cul-de-four. La nef est divisée en trois travées de longueurs inégales.

Chapelle notre dame de Pietat : Bâtie sur un promontoire rocheux dominant la vallée, cette chapelle est située dans un site magnifique à l'écart du village. Très peu de renseignements subsistent sur ses origines et son histoire ancienne. Ce n'était ni une église paroissiale, ni une dépendance de l'abbaye. La plus ancienne mention de cette chapelle date de 1493. A cette époque une Confrérie de Notre-Dame de Piétat est attestée. Constituée de prêtres et de laïcs, et maintenue jusqu'à la Révolution Française, elle comptait, en 1555, près de 160 membres dont 12 prêtres. Vendue comme Bien National à la Révolution, cette chapelle sera restaurée et rendue au culte au milieu du XIXe siècle sous l'épiscopat de Monseigneur Laurence. Elle est inscrite sur l'inventaire supplémentaire des Monuments Historiques depuis 1935.

En 2016, la commune comptait 379 habitants.

Superficie : 3,86m2

Altitude : entre 433 et 1320 mètres.

Communes limitrophes : Arcizans-Avant, Cauterets, Uz, Pierrefitte-Nestalas, Adast, Beaucens, Lau-Balagnas.

ETAT DU LIEU

Bon état général


PÉRIODE DE CONSTRUCTION

XVII<sup>e</sup> Siècle

STYLE DOMINANT

Architecture régionale traditionnelle


## Lieux en relation



Ancien cloître de Saint Savin




Mairie de Saint Savin



Chapelle de Piétat à Saint Savin



Place de l'église de Saint Savin



Panorama de Saint Savin



Village de Saint Savin